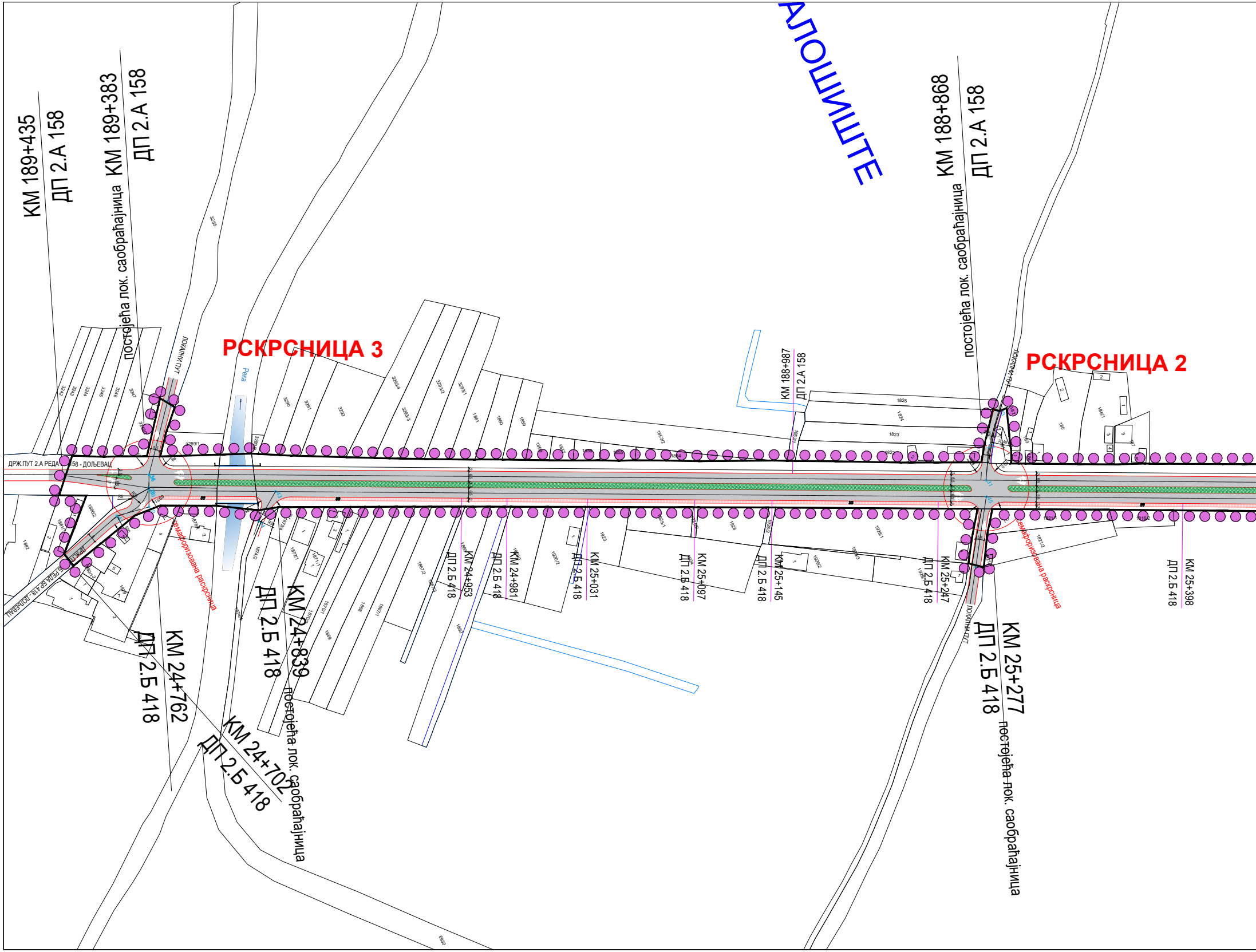
АЛОШИШТЕ
РСКРСНИЦА 3
РСКРСНИЦА 2
КМ 189+435
ДП 2.А 158
КМ 189+383
ДП 2.А 158
постојећа лок. саобраћајница
КМ 188+868
ДП 2.А 158
постојећа лок. саобраћајница
КМ 188+987
ДП 2.А 158
ДРЖ.ПУТ 2.А РЕДА 158 - ДОЉЕВАЦ
ДРЖ.П
Б РЕДА БР.418 - ДОЉЕВАЦ
ЛОКАЛНИ ПУТ
Река
семафоризована раскрсница
КМ 24+762
ДП 2.Б 418
КМ 24+702
ДП 2.Б 418
КМ 24+839
ДП 2.Б 418
постојећа лок. саобраћајница
КМ 24+953
ДП 2.Б 418
КМ 24+981
ДП 2.Б 418
КМ 25+031
ДП 2.Б 418
КМ 25+097
ДП 2.Б 418
КМ 25+145
ДП 2.Б 418
КМ 25+247
ДП 2.Б 418
КМ 25+398
ДП 2.Б 418
семафоризована раскрсница
ЛОКАЛНИ ПУТ
КМ 25+277
ДП 2.Б 418
постојећа лок. саобраћајница
3289/1
1880/2
1881/1
1882
1878/1
3235
3236
1825
1824
1823
1853/2
1854
6930

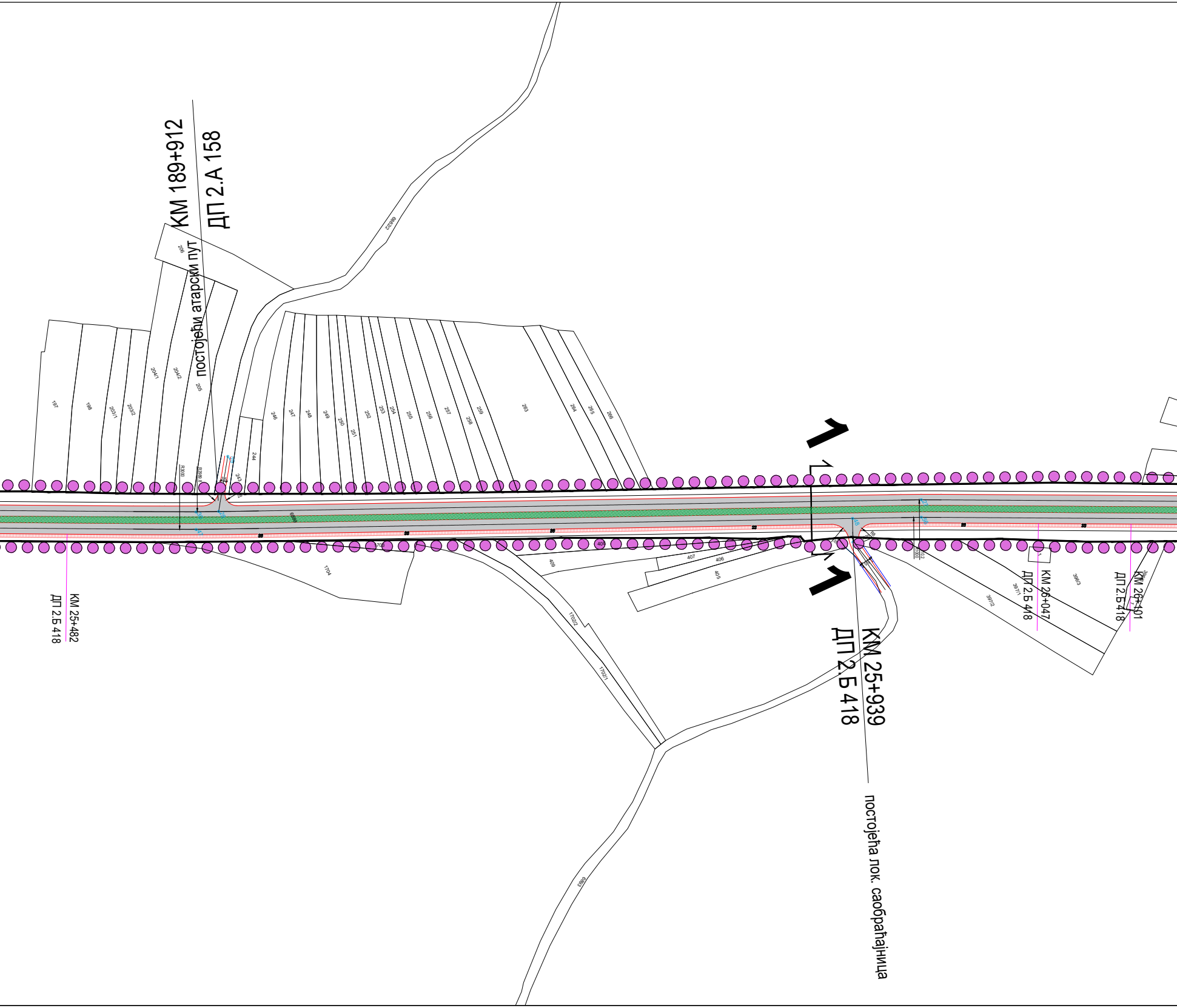
KM 189+912
ДП 2.А 158
постојећи атарски пут
206
205
204/1
204/2
203/2
203/1
198
197
244
243
246
247
248
249
250
251
252
253
254
255
256
257
258
259
263
264
265
266
1
1
KM 25+482
ДП 2.Б 418
1704
409
407
406
405
1702/2
1702/1
KM 25+939
ДП 2.Б 418
постојећа лок. саобраћајница
KM 26+047
ДП 2.Б 418
3971/1
3971/2
3963
KM 26+101
ДП2.Б418

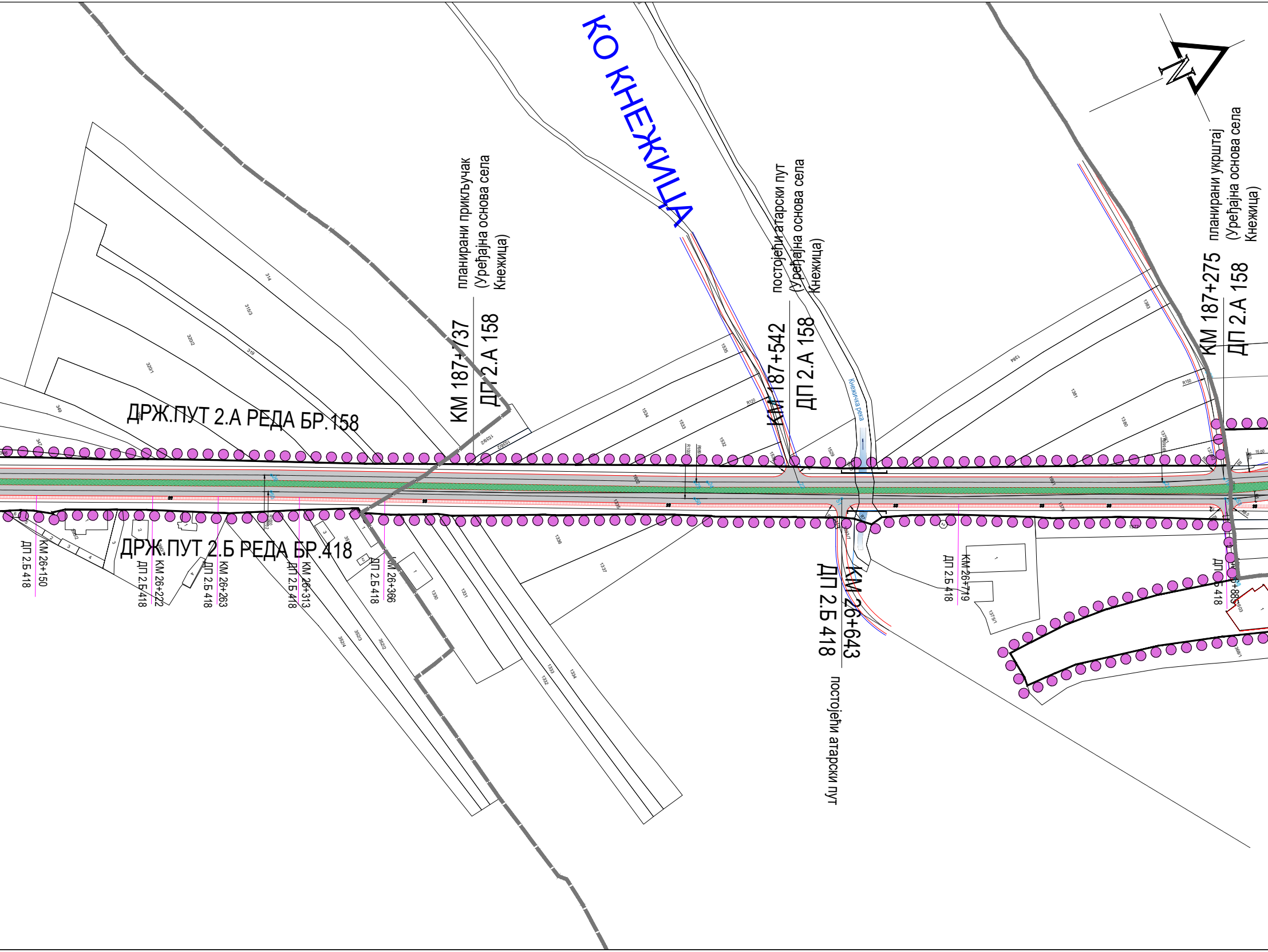

КО КНЕЖИЦА
планирани прикључак
(Уређајна основа села
Кнежица)
КМ 187+737
ДП 2.А 158
постојећи атарски пут
(Уређајна основа села
Кнежица)
КМ 187+542
ДП 2.А 158
планирани укрштај
(Уређајна основа села
Кнежица)
КМ 187+275
ДП 2.А 158
ДРЖ.ПУТ 2.А РЕДА БР.158
ДРЖ.ПУТ 2.Б РЕДА БР.418
КМ 26+150
ДП 2.Б 418
КМ 26+222
ДП 2.Б 418
КМ 26+263
ДП 2.Б 418
КМ 26+313
ДП 2.Б 418
КМ 26+366
ДП 2.Б 418
КМ 26+643
ДП 2.Б 418
постојећи атарски пут
КМ 26+719
ДП 2.Б 418
ДП 2.Б 418
+885
Кнежичка река
314
315/3
320/2
319
320/1
349
347
1535
1534
1533
1532
1529
1384
1383
1381
1380
1602
1601
1336
1337
1330
1331
1333
1332
1334
352/4
352/3
352/2
1375/1
1603
368/1
R120
R150
R8.0

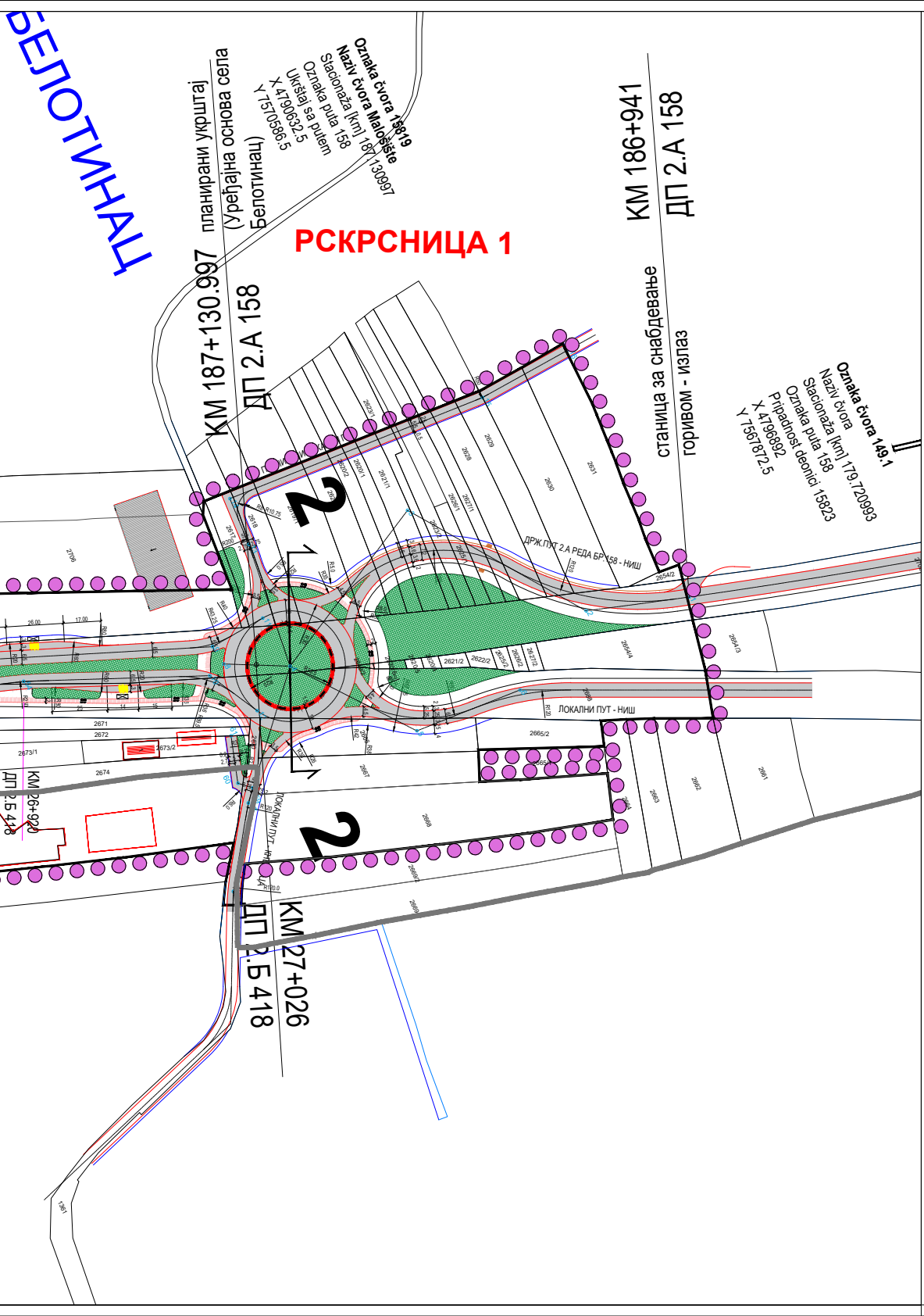
БЕЛОТИНАЦ
РСКРСНИЦА 1
Oznaka čvora 15819
Naziv čvora Malošište
Stacionaža [km] 187.130997
Oznaka puta 158
Ukrštaj sa putem
X 4790632.5
Y 7570586.5
планирани укрштај
(Уређајна основа села Белотинац)
КМ 187+130.997
ДП 2.А 158
КМ 186+941
ДП 2.А 158
станица за снабдевање горивом - излаз
Oznaka čvora 149.1
Naziv čvora
Stacionaža [km] 179.720093
Oznaka puta 158
Pripadnost deonici 15823
X 4796892
Y 7567872.5
ДРЖ.ПУТ 2.А РЕДА БР.158 - НИШ
ЛОКАЛНИ ПУТ - НИШ
ЛОКАЛНИ ПУТ
2
КМ 26+920
ДП 2.Б 418
КМ 27+026
ДП 2.Б 418

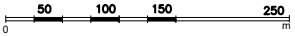
0
50
100
150
250
m

ОПШТИНА ДОЉЕВАЦ

ПЛАН ДЕТАЉНЕ РЕГУЛАЦИЈЕ
ЗА УРЕЂЕЊЕ ДЕОНИЦА ДРЖАВНИХ ПУТЕВА II А РЕДА БРОЈ 158 И II Б РЕДА БРОЈ 418
У КО БЕЛОТИНАЦ, КО КНЕЖИЦА И КО МАЛОШИШТЕ

КООРДИНАТЕ ОСОВИНМСКИХ ТАЧАКА

ОЗНАКА	Y	X
1	7570648.56	4790823.44
2	7570634.66	4790778.50
3	7570559.66	4790724.33
4	7570601.28	4790646.66
5	7570651.82	4790686.41
6	7570654.58	4790736.43
7	7570690.77	4790814.63
8	7570587.80	4790619.86
9	7570578.60	4790618.51
10	7570589.97	4790611.97
11	7570576.37	4790644.53
12	7570613.28	4790624.73
13	7570543.55	4790652.79
14	7570521.30	4790653.71
15	7570527.66	4790776.39
16	7570524.38	4790820.59
17	7570649.42	4790603.60
18	7570682.84	4790580.69
19	7570533.39	4790503.93
20	7570469.26	4790521.58
21	7570519.77	4790469.42
22	7570425.12	4790264.92
23	7570370.75	4790270.81
24	7570401.54	4790213.96
25	7570398.27	4790206.89
26	7570284.97	4789971.87
27	7570150.67	4789685.85
28	7569985.41	4789311.95
29	7569958.54	4789330.19
30	7569980.17	4789299.87
31	7569860.70	4789046.27
32	7569842.80	4789056.11
33	7569825.43	4789071.03
34	7569641.10	4788579.51
35	7569604.77	4788608.88
36	7569641.38	4788579.28
37	7569617.11	4788507.68
38	7569648.60	4788575.94
39	7569650.07	4788575.26
40	7569659.25	4788571.01
41	7569655.99	4788550.77
42	7569667.59	4788511.40
43	7569683.31	4788645.80
44	7569695.57	4788628.71
45	7569889.99	4789042.06
46	7569906.51	4789018.06
47	7569989.45	4789295.63
48	7570143.77	4789645.00
49	7570156.48	4789639.39
50	7570407.49	4790202.53
51	7570445.62	4790284.92
52	7570456.09	4790280.06
53	7570547.48	4790505.02
54	7570556.98	4790534.54
55	7570294.18	4789967.48
56	7570159.85	4789681.62
57	7570544.72	4790499.45
58	7570592.10	4790483.93
59	7570644.09	4790608.37
60	7570639.36	4790603.09
61	7570618.65	4790609.27

ЛЕГЕНДА:

▬ ▬ ▬	ГРАНИЦА ПДР-А
—	КАТАСТАРСКО СТАЊЕ
—	ИВИЦА КОЛОВОЗА
—	РЕГУЛАЦИОНА ЛИНИЈА
—	РЕГУЛАЦИОНА ЛИНИЈА НА КАТАСТАРСКОЈ МЕЂИ
- - - -	ОСОВИНА КОЛОВОЗА
▭	КОЛОВОЗ
🟩	ЗЕЛЕНИЛО
═	ПРОСТОР ЗА БИЦИКЛИСТИЧКУ И ПЕШАЧКУ СТАЗУ
—	БАНКИНА
КМ 26+719 ДП 2.Б 418	ПОСТОЈЕЋИ ИНДИВИДУАЛНИ ПРИКЉУЧЦИ
▨	БИЦИКЛИСТИЧКА СТАЗА
═	ПЕШАЧКА СТАЗА

ЈП ЗАВОД
ЗА УРБАНИЗАМ
НИШ

Шифра	
32 - ПДР - 23	
2024	П.3.1.
Датум	Лист

ЕЛАБОРАТ **ПЛАН ДЕТАЉНЕ РЕГУЛАЦИЈЕ** **ЗА УРЕЂЕЊЕ ДЕОНИЦА ДРЖАВНИХ ПУТЕВА II А РЕДА БРОЈ 158 И II Б РЕДА БРОЈ 418** **У КО БЕЛОТИНАЦ, КО КНЕЖИЦА И КО МАЛОШИШТЕ**	Руководилац израде плана - Одговорни урбаниста: Дејан Стојановић, дипл.просторни планер Јелена Палић, дипл.инж.арх. **Одговорни урбаниста:** Слободан Мицић, дипл.инж.грађ.
КАРТА **ПРЕДЛОГ САОБРАЋАЈНОГ РЕШЕЊА НА ОРТОФОТОГРАМЕТРИСКОЈ ПОДЛОЗИ**	**Сарадници:** **Размера:** 1:1000 **в.д. Директора:** Иван Грмуша, дипл.инж.грађ. по овлашћењу бр.2213 од 09.08.2024. Милан Милојевић, маст.инж.саоб.